

Záznam o účinnosti změny č. 5 územního plánu sídelního útvaru Řitka
podle § 14 vyhlášky č. 500/2006 Sb.

vydal správní orgán	
číslo jednací	
datum vydání	
datum nabytí účinnosti změny č. 5	
jméno a příjmení, funkce a podpis oprávněné úřední osoby pořizovatele	
otisk úředního razítka	






Katastrální území Černošice

Katastrální území Dobřichovice

Katastrální území Líšnice

Katastrální území Mníšek pod Brdy

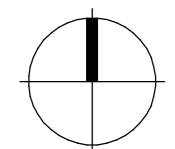
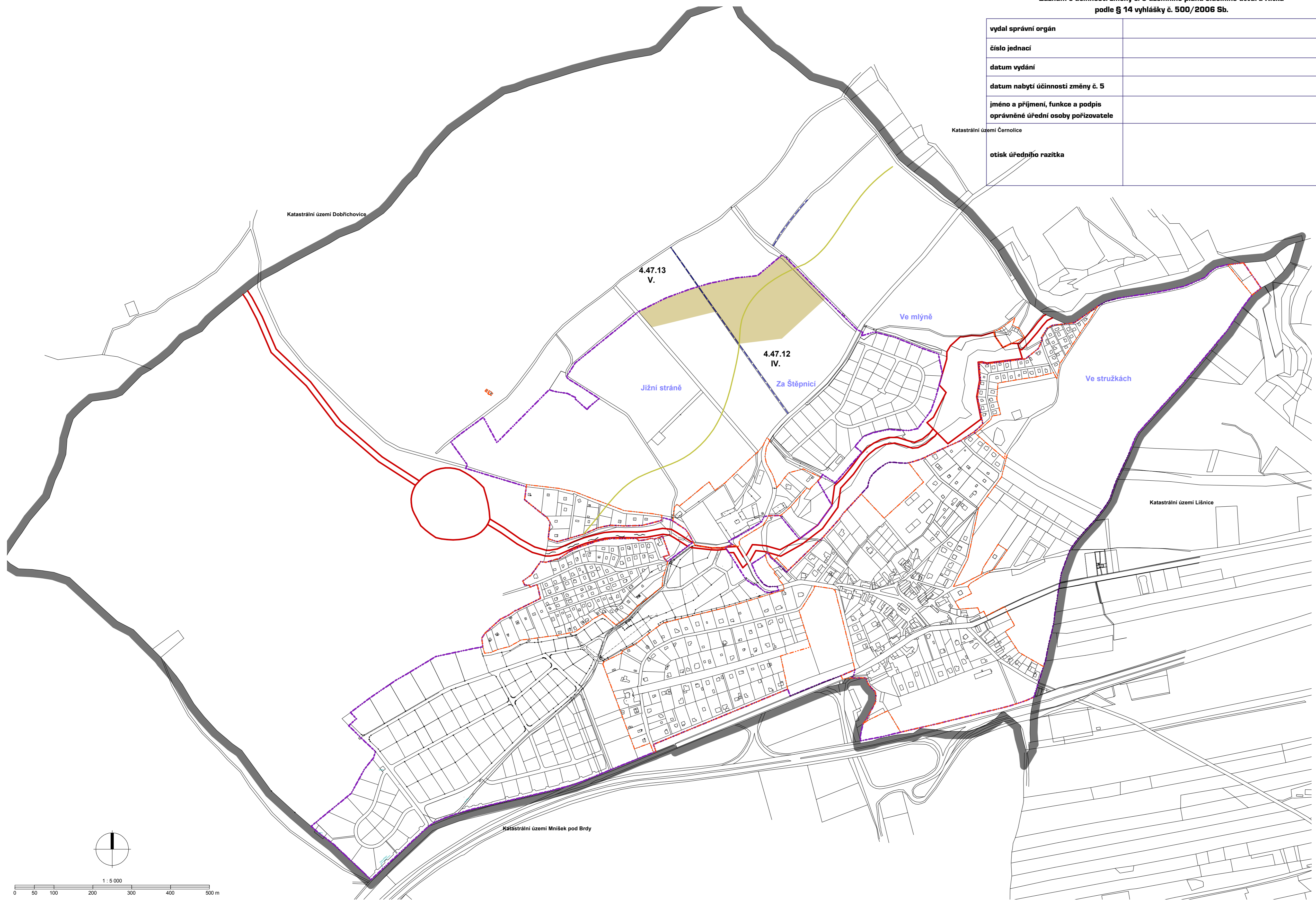
LEGENDA

-  HRANICE ZASTAVĚNÉHO ÚZEMÍ k 1.7. 2007
-  HRANICE ZASTAVITELNÝCH PLOCH
-  HRANICE PRVKŮ ÚZEMNÍHO SYSTÉMU EKOLOGICKÉ STABILITY
-  HRANICE BPEJ
- 4.47.13** KÓD BPEJ
- V** STUPEŇ PŘEDNOSTI V OCHRANĚ ZEMĚDĚLSKÉ PŮDY
-  POVRCHOVÉ ODVODNĚNÍ ÚZEMÍ

PLOCHA ZÁBORU ZPF - KULTURA

-  ORNÁ PŮDA

Plocha záboru ZPF je součástí území, pro které je stanovena podmínka prověření změny využití územní studii.



1:5 000

0 50 100 200 300 400 500 m

ŘITKA

změna č. 5 územního plánu sídelního útvaru Řitka

Příloha 2b k Odůvodnění

VÝKRES ZPF

(výkres předpokládaných důsledků navrhovaného řešení na zemědělský půdní fond)

měřítko 1:5000



Pořizovatel
Obecní úřad Řitka
Ing. Renata Perglerová

Projektant
Ing. arch. Petr Starčevič

kolpron

architekti Petr Starčevič a Petr Macek

ARCHITEKTONICKÁ KANCELÁŘ KOLPRON, S.R.O.

JANÁČKOVO NABŘEŽÍ 57, 150 00 PRAHA 5

IČO 27233278

office@kolpron.cz