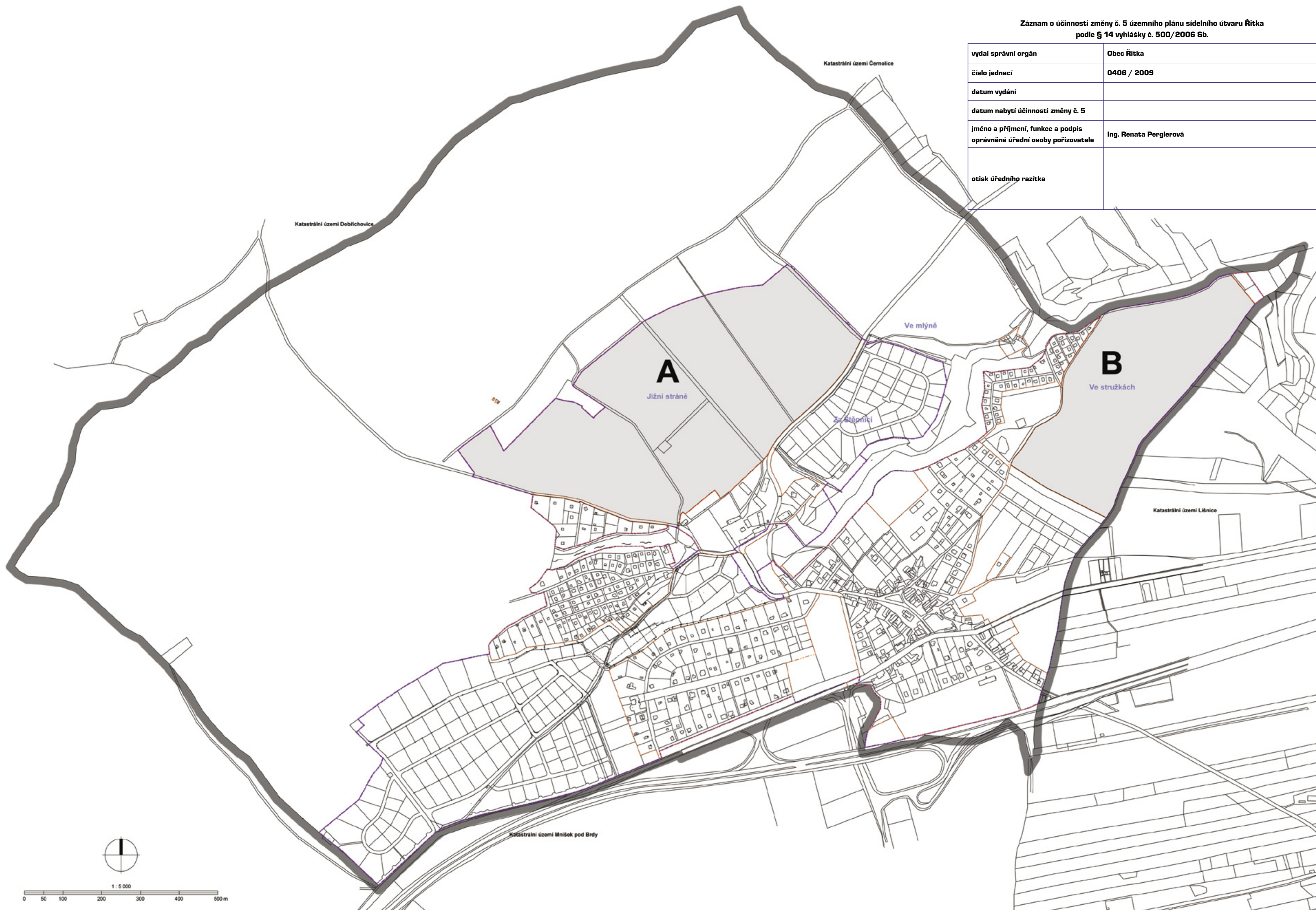






Záznam o účinnosti změny č. 5 územního plánu sídelního útvaru Řitka  
podle § 14 vyhlášky č. 500/2006 Sb.

vydal správní orgán	Obec Řitka
číslo jednací	0406 / 2009
datum vydání	
datum nabytí účinnosti změny č. 5	
jméno a příjmení, funkce a podpis oprávněné úřední osoby pořizovatele	Ing. Renata Perglerová
otisk úředního razítka	



LEGENDA

-  HRANICE OBCE
-  HRANICE ZASTAVĚNÉHO ÚZEMÍ k 1.7. 2007
-  HRANICE ZASTAVITELNÝCH PLOCH
-  lokalita A (Jižní stráně) a lokalita B (Ve stružkách) - plochy, ve kterých je provedení změny využití územní studii podmínkou pro rozhodování

# ŘITKA

změna č. 5 územního plánu sídelního útvaru Řitka

Příloha a)

## ZÁKLADNÍ ČLENĚNÍ ÚZEMÍ

měřítko 1: 5000



**Pořizovatel**  
Obecní úřad Řitka  
Ing. Renata Perglerová

**Projektant**  
Ing. arch. Petr Starčevič

**kolpron**

architekti Petr Starčevič a Petr Macek

ARCHITEKTONICKÁ KANCELÁŘ KOLPRON, S.R.O.

JANÁČKOVO NABŘEŽÍ 57, 150 00 PRAHA 5

IČO 27233278

office@kolpron.cz